



ΕΦΗΜΕΡΙΣ ΤΗΣ ΚΥΒΕΡΝΗΣΕΩΣ

ΤΗΣ ΕΛΛΗΝΙΚΗΣ ΔΗΜΟΚΡΑΤΙΑΣ

ΑΘΗΝΑ
22 ΟΚΤΩΒΡΙΟΥ 1987

ΤΕΥΧΟΣ ΤΕΤΑΡΤΟ

ΑΡΙΘΜΟΣ ΦΥΛΛΟΥ
1054

ΠΕΡΙΕΧΟΜΕΝΑ

ΠΟΛΕΟΔΟΜΙΑ

ΑΠΟΦΑΣΕΙΣ

- Καθορισμός ορίων οικισμού Κρίκελος (Λουτρό) Ν. Αιτωλίας και Ακαρνανίας με πληθυσμό μέχρι και 2.000 κατοίκους και καθορισμός όρων και περιορισμών δόμησης αυτού. 1
- Τροποποίηση του εγκεκριμένου ρυμοτομικού σχεδίου στο Ο.Τ. 56 του οικισμού ΜΕΛΙΚΗ του Νομού Ημαθίας. 2
- Κατηγοριοποίηση, καθορισμός ορίων και όρων και περιορισμών δόμησης στους οικισμούς Γραμμένο, Λοφίσκος και Περάτη Νομού Ιωαννίνων. 3

ΠΟΛΕΟΔΟΜΙΑ

ΑΠΟΦΑΣΕΙΣ

Αριθ. 2573

(1)

Καθορισμός ορίων οικισμού Κρίκελος (Λουτρό) Ν. Αιτωλίας και Ακαρνανίας με πληθυσμό μέχρι και 2.000 κατοίκους και καθορισμός όρων και περιορισμών δόμησης αυτού.

Ο ΝΟΜΑΡΧΗΣ ΑΙΤΩΛΙΑΣ ΚΑΙ ΑΚΑΡΝΑΝΙΑΣ.

Έχοντας υπόψη:

1. Τις δ/ξεις του από 24.4.85 Π.Δ. (ΦΕΚ 181Δ/3.5.85) Περί τρόπου καθορισμού ορίων οικισμού της Χώρας, κατηγορίες αυτών και καθορισμός όρων και περιορισμών δόμησης.

2. Τις προτάσεις των ιδιωτών μελετητών Μηχ/κών στους οποίους ανατέθηκε σχετική μελέτη στα πλαίσια του προγράμματος των ανοικτών πόλεων, που αφορούν στον προσδιορισμό των ορίων των υπόψη οικισμών.

3. Τα πληθυσμιακά στοιχεία της τελευταίας απογραφής της Ε.Σ.Υ.Ε.

4. Την υπ' αριθ. 19/87 γνωμοδότηση του Συμβουλίου ΧΟΠ του Νομού.

5. Την υπ' αριθ. 43/86 απόφαση του Κοινοτικού Συμβουλίου, αποφασίζουμε:

I. Κατατάσσουμε τον οικισμό κατά κατηγορία δυναμικός, συνεκτικός, μεγάλος.

II. Καθορίζουμε τα όρια του οικισμού Λουτρού Κοινότητας Επαρχίας Βάλτου Ν. Αιτωλίας και Ακαρνανίας με στοιχεία (1,2,3,4,5,6,7,8,9,10,11,12,13,1) όπως αυτά φαίνονται στο συνοδευτικό της παρούσης σχεδιάγραμμα κλίμ. 1:5.000, που αποτελεί αναπόσπαστο μέρος της απόφασης αυτής και συντάχθηκε βάσει στοιχείων χαρτών και επί τόπου ελέγχου. Τα όρια μεταξύ των σημείων θεωρούνται ευθύγραμμα.

III. Καθορίζουμε τους ακόλουθους όρους δόμησης.

α) Αρτιότητα οικοπέδων εντός των ορίων του οικισμού ότι ισχύει από το σχέδιο. Για την εκτός σχεδίου δόμηση 700 τ.μ.

Κατά παρέκκλιση εντός των ως άνω ορίων, θεωρούνται άρτια τα γήπεδα με όποιο εμβαδόν έχουν κατά την ημέρα δημοσίευσης του από 24.4.85 Π.Δ/τος (ΦΕΚ 181Δ/3.5.85).

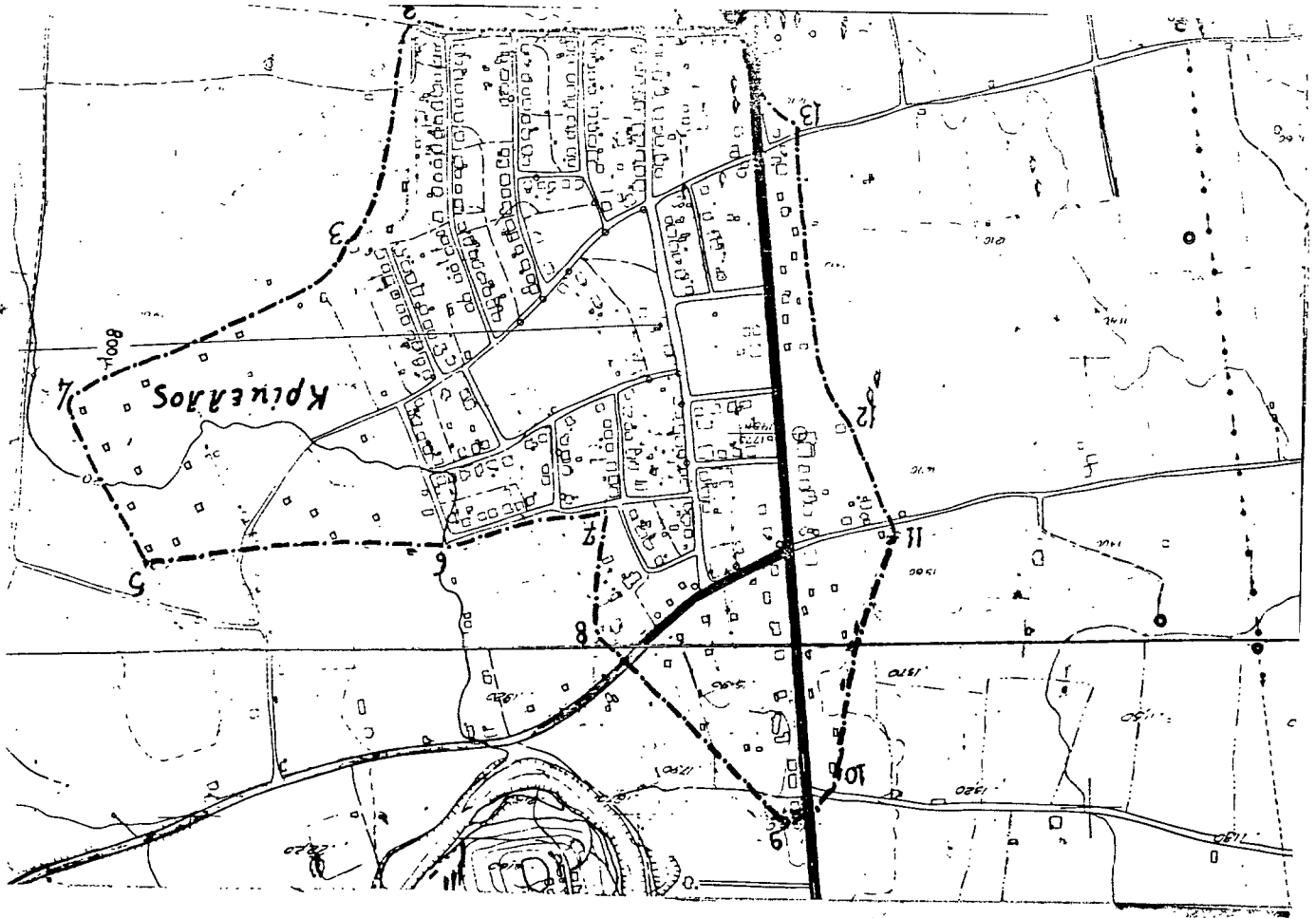
β) Οι υπόλοιποι όροι δόμησης (Κάλυψη - ύψος - σύστημα δομήσεως κλπ.) φαίνονται στο άρθρο 5 του ανωτέρω Δ/τος. Ο οικισμός προτείνεται για πολεοδόμηση.


Η απόφαση αυτή να δημοσιευθεί στην Εφημερίδα της Κυβερνήσεως.

Μεσολόγγι, 1 Οκτωβρίου 1987

Ο Νομάρχης

Γ. ΠΑΠΑΓΩΑΝΝΟΥ



ΝΟΜΟΣ ΑΙΤΟΛΟΑΚΑΡΝΑΝΙΑΣ ΟΙΚΙΣΜΟΣ: ΚΡΙΚΕΛΛΟΣ	
ΥΠΟΜΝΗΜΑ Οριο ΟΤΑ Οριο οικισμού 1,2,3 Ονομασίες 1- Πηγάδι Αραχίωρον Ξενοφώντος 2- αροσίση Τρύφωνος Βεσφάνη 3- οίκια Στρατού Παρυβέντης 4- " Φρύια Παυτέρη 5- " Αγγη Βεσφάνη 6- " Ταταρινά Αρσέζου 7- " Χαταρή Σορίας 8- " Βιάρδα Ευστατίου 9- " Καμύση Φώτιου 10- " Κότερη Σπύρου 11- " Καμνοσίμου Αρσέζου 12- " Μαρού Αγγίου 13- " Ταταρινά Παραθαλάσσου	
ΟΡΙΟΘΕΤΗΣΗ ΟΙΚΙΣΜΟΥ	
Αριθμός σχεδίου Π-1,1	Κλ. 1:5.000 Ημερ.
Συντάξη:	Ελεγχος:
 Υπουργείο Χωροταξίας Οικισμού και Περιβαλλοντος ΔΙΕΥΘΥΝΣΗ ΧΩΡΟΤΑΞΙΑΣ	

Αριθ. οικ. 3693

(2)

Τροποποίηση του εγκεκριμένου ρυμοτομικού σχεδίου στο Ο.Τ. 56 του οικισμού ΜΕΛΙΚΗ του Νομού Ημαθίας.
Ο ΝΟΜΑΡΧΗΣ ΗΜΑΘΙΑΣ

Έχοντας υπόψη:

1. Τις διατάξεις:

α) Του από 17.7.1923 Ν. Δ/τος «περί σχεδίων πόλεων κ.λπ.» και ειδικότερα των άρθρων 3 και 70 αυτού.

β) Του Α.Ν. 314/1968 «περί παροχής εις τον Υπουργόν Βορείου Ελλάδος και τους Νομάρχες, αρμοδιότητος επί θεμάτων εγκρίσεως, επεκτάσεως ή τροποποιήσεως σχεδίων πόλεων και χωμών» (ΦΕΚ 47Α) όπως τροποποιήθηκαν και συμπληρώθηκαν με το Ν. Δ/γμα 1018/1971 (ΦΕΚ 220Α) «Περί τροποποιήσεως και συμπληρώσεως του Α.Ν. 314/1968».

γ) Του Ν. 1337/1983 (ΦΕΚ 33Α) «Επέκταση των πολεοδομικών σχεδίων, οικιστική ανάπτυξη και σχετικές ρυθμίσεις» και ειδικότερα του άρθρου 38 παρ. 4 και 5 αυτού.

δ) Του Π. Δ/τος της 2.4.1985 «Μεταβίβαση αρμοδιοτήτων στους

Νομάρχες για την έγκριση και τροποποίηση ρυμοτομικών σχεδίων καθώς και όρων και περιορισμών δόμησης αγροτικών οικισμών (ΦΕΚ 225Δ/14.5.1985).

2. Το εγκεκριμένο ρυμοτομικό σχέδιο του οικισμού Μελίκη.

3. Την αρ. 11/1986 απόφαση του κοινοτικού συμβουλίου της κοινότητας Μελίκη.

4. Την από 22.9.1987 γνωμοδότηση του Συμβουλίου Χ.Ο.Π. του Νομού όπως αυτή διατυπώνεται στο δέκατο τέταρτο (14ο) πρακτικό του πράξης πρώτη (1η), αποφασίζουμε:

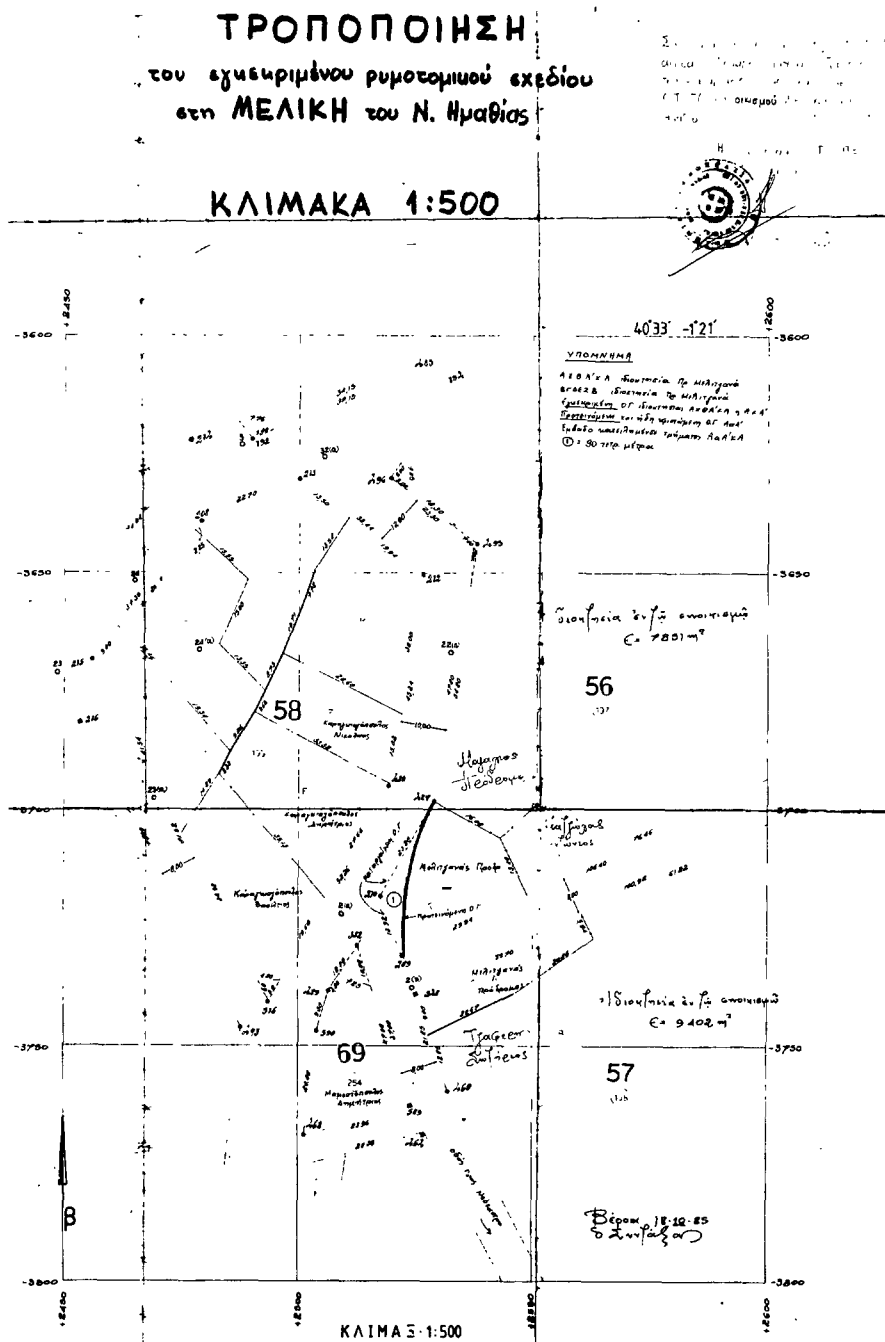
Εγκρίνεται η τροποποίηση του εγκεκριμένου ρυμοτομικού σχεδίου στο Ο.Τ. 56 του οικισμού Μελίκη του Νομού Ημαθίας, όπως αυτή φαίνεται στο συνημμένο διάγραμμα.

Η απόφαση αυτή να δημοσιευθεί στην Εφημερίδα της Κυβερνήσεως.

Βέροια, 8 Οκτωβρίου 1987

Ο Νομάρχης

ΤΑΣΟΣ ΜΠΕΡΕΤΑΣ



Αριθ.1035

(3)

Κατηγοριοποίηση, καθορισμός ορίων και όρων και περιορισμών δόμησης στους οικισμούς Γραμμένο, Λοφίσκος και Περάτη Νομού Ιωαννίνων.

Ο ΝΟΜΑΡΧΗΣ ΙΩΑΝΝΙΝΩΝ

Έχοντας υπόψη:

1. Τις διατάξεις του Π. Δ/τος 24.4.85 ΦΕΚ 181Δ' /3.5.85 «περί τρόπου καθορισμού ορίων των οικισμών της Χώρας, μέχρι 2.000 κατοίκους, κατηγορίες αυτών και καθορισμός όρων και περιορισμών όρων δόμησης» όπως τροποποιήθηκαν από το Π.Δ/γμα 14.2.87 ΦΕΚ 133Δ'.

2. Τις προτάσεις των ιδιωτών μελετητών Μηχανικών στους οποίους ανατέθηκε σχετική μελέτη στα πλαίσια του προγράμματος των ανοικτών πόλεων που αφορούν στην κατηγοριοποίηση και τον προσδιορισμό των ορίων των οικισμών Γραμμένου, Λοφίσκου και Περάτης.

3. Τα δελτία αρχιτεκτονικής αναγνώρισης των οικισμών που συμπληρώθηκαν από τους αναφερομένους μελετητές κατά τις υποδείξεις των σχετικών προδιαγραφών του ΥΠΕΧΩΔΕ.

4. Τα πληθυσμιακά στοιχεία της τελευταίας απογραφής του Κράτους της ΕΣΥΕ.

5. Τις 10/1986, 21/1985 και 39/1985 αποφάσεις των Κοινοτικών Συμβουλίων Γραμμένου, Λοφίσκου και Περάτης αντίστοιχα.

6. Τις γνωμοδοτήσεις του Δασαρχείου Δωδώνης για τα δάση και τις δασικές εκτάσεις που πρέπει να εξαιρεθούν από τα όρια των οικισμών όπως διατυπώνονται με τα 713/6.2.87, 752/9.2.87 και 954/17.2.87 έγγραφα.

7. Τις 15/19.6.86, 22/2.10.86 και 21/10.9.87 γνωμοδοτήσεις του Σ.ΧΟΠ, αποφασίζουμε:

1. Κατατάσσουμε τους οικισμούς του θέματος στις κατηγορίες:

Γραμμένο: ούτε Περιαστικός, Αδιάφορος, Στάσιμος, Συνεχτικός και Μεσαίος.

Λοφίσκος: Ούτε Περιαστικός, Αδιάφορος, Στάσιμος, Συνεχτικός και Μικρός.

και Περάτη: Ούτε Περιαστικός, Αδιάφορος, Στάσιμος, Συνεχτικός και Μικρός.

2. Καθορίζουμε τα όρια των οικισμών Γραμμένου, Λοφίσκου και Περάτης, όπως αυτά φαίνονται στα συνοδευτικά της παρούσας σχεδιαγράμματα σε κλίμ. 1:5.000 που αποτελούν αναπόσπαστα μέρη της απόφασης αυτής και συντάχθηκαν βάσει στοιχείων χαρτών και επιτόπου ελέγχου.

3. Καθορίζουμε τους ακόλουθους γενικούς και ειδικούς όρους και πε-

ριορισμούς δόμησης.

Α. Γενικοί όροι δόμησης.

1. Εντός των ορίων των οικισμών ισχύουν οι γενικοί όροι δόμησης που προβλέπονται από τα Π.Δ. 24.4.85 ΦΕΚ 181Δ' και 14.2.87 ΦΕΚ 133Δ'.

Για τους οικισμούς του θέματος αρτιότητα γηπέδου 300 τ.μ. σε όλο το των εντός ορίων οικισμών.

2. Κατά παρέκκλιση εντός των ορίων των οικισμών θεωρούνται άρτια τα γήπεδα με όποιο εμβαδόν είχαν στις 3.5.85 ημέρα δημοσίευσης του από 24.4.85 Π. Δ/τος ΦΕΚ 181 Δ'.

Β. Ειδικοί όροι δόμησης.

Για τους οικισμούς του θέματος καθορίζουμε τους ειδικούς όρους δόμησης που αναγράφονται στην καρτέλα που συνοδεύει την παρούσα, με την διευκρίνιση ότι είναι υποχρεωτικοί οι όροι που αναφέρονται: στην

α) κάλυψη οικοδομής με στέγη από πέτρα ή κεραμίδια με μέγιστη κλίση 50% και μέγιστη προεξοχή 0,8 μ.

β) κάλυψη εξώστη ανοικτού καλυμμένου με τα ίδια υλικά της στέγης με μέγιστο ύψος τα 2/3 της όψης και

γ) κατασκευή των στηθαίων των εξωστών και της εξωτερικής σκάλας από σοβά κονίαμα, ξύλο ή σίδηρο.

Τα υπόλοιπα στοιχεία της καρτέλας είναι δυνητικά για τον ιδιοκτήτη ή τον μελετητή.

4. Πριν από οποιαδήποτε κατάτμηση οικοπέδων εντός των ορίων των οικισμών θα πρέπει να θεωρείται το σχετικό τοπογραφικό διάγραμμα από το Τμ. Πολ. και Πολ. Εφ. της Νομαρχίας Ιωαννίνων ώστε να εξασφαλίζεται:

α) Η συνέχεια των υπαρχόντων κοινοχρήστων χώρων και η δημιουργία νέων, σύμφωνα με τα οριζόμενα στις διατάξεις της παρ. 1 του άρθρου 6 του Π. Δ/τος 24.4.85 ΦΕΚ 181Δ' και του Π.Δ/τος 14.2.87 ΦΕΚ 133Δ' και

β) Να εξασφαλίζεται οπωσδήποτε η συνέχεια των υφισταμένων ή εγκεκριμένων δρόμων των οικισμών. Κατά τα λοιπά ισχύουν τα οριζόμενα στα Π. Δ/γμα της 24.4.85 ΦΕΚ 181 Δ' και της 14.2.87 ΦΕΚ 133Δ'.

Η απόφαση αυτή με τα σχεδιαγράμματα οριοθέτησης και την καρτέλα ειδικών όρων δόμησης που τη συνοδεύουν να δημοσιευθεί στην Εφημερίδα της Κυβερνήσεως.

Ιωάννινα, 25 Σεπτεμβρίου 1987

Ο Νομάρχης

ΔΗΜ. ΟΙΚΟΝΟΜΟΥ

ΦΩΤ. ΚΑΤΑ ΤΗΝ ΚΡΙΣΗ ΤΟΥ ΜΕΛΕΤΗΤΗ

ΟΔΤ. ΚΥΡΙΑΡΧΟΥ ΤΥΠΟΥ

ΦΩΤ. ΚΑΤΑ ΤΗΝ ΚΡΙΣΗ ΤΟΥ ΜΕΛΕΤΗΤΗ

ΠΡΩΤΟΦΥΛΟ

ΑΝΤΙΚΑΤΑΣΤΑΣΗ

ΑΝΤΙΚΑΤΑΣΤΑΣΗ

ΑΝΤΙΚΑΤΑΣΤΑΣΗ

ΑΝΤΙΚΑΤΑΣΤΑΣΗ

ΑΝΤΙΚΑΤΑΣΤΑΣΗ

ΑΝΤΙΚΑΤΑΣΤΑΣΗ

ΑΝΤΙΚΑΤΑΣΤΑΣΗ

ΑΝΤΙΚΑΤΑΣΤΑΣΗ

ΑΝΤΙΚΑΤΑΣΤΑΣΗ

ΑΝΤΙΚΑΤΑΣΤΑΣΗ

ΑΝΤΙΚΑΤΑΣΤΑΣΗ

ΑΝΤΙΚΑΤΑΣΤΑΣΗ

ΑΝΤΙΚΑΤΑΣΤΑΣΗ

ΑΝΤΙΚΑΤΑΣΤΑΣΗ

ΑΝΤΙΚΑΤΑΣΤΑΣΗ

ΑΝΤΙΚΑΤΑΣΤΑΣΗ

ΑΝΤΙΚΑΤΑΣΤΑΣΗ

ΑΝΤΙΚΑΤΑΣΤΑΣΗ

ΑΝΤΙΚΑΤΑΣΤΑΣΗ

ΑΝΤΙΚΑΤΑΣΤΑΣΗ

ΑΝΤΙΚΑΤΑΣΤΑΣΗ

ΑΝΤΙΚΑΤΑΣΤΑΣΗ

ΑΝΤΙΚΑΤΑΣΤΑΣΗ

ΑΝΤΙΚΑΤΑΣΤΑΣΗ

ΑΝΤΙΚΑΤΑΣΤΑΣΗ

ΑΝΤΙΚΑΤΑΣΤΑΣΗ

ΑΝΤΙΚΑΤΑΣΤΑΣΗ

ΑΝΤΙΚΑΤΑΣΤΑΣΗ

ΑΝΤΙΚΑΤΑΣΤΑΣΗ

ΑΝΤΙΚΑΤΑΣΤΑΣΗ

ΑΝΤΙΚΑΤΑΣΤΑΣΗ

ΑΝΤΙΚΑΤΑΣΤΑΣΗ

ΑΝΤΙΚΑΤΑΣΤΑΣΗ

ΑΝΤΙΚΑΤΑΣΤΑΣΗ

ΑΝΤΙΚΑΤΑΣΤΑΣΗ

ΑΝΤΙΚΑΤΑΣΤΑΣΗ

ΑΝΤΙΚΑΤΑΣΤΑΣΗ

ΑΝΤΙΚΑΤΑΣΤΑΣΗ

ΑΝΤΙΚΑΤΑΣΤΑΣΗ

ΑΝΤΙΚΑΤΑΣΤΑΣΗ

ΑΝΤΙΚΑΤΑΣΤΑΣΗ

ΑΝΤΙΚΑΤΑΣΤΑΣΗ

ΑΝΤΙΚΑΤΑΣΤΑΣΗ

ΑΝΤΙΚΑΤΑΣΤΑΣΗ

ΑΝΤΙΚΑΤΑΣΤΑΣΗ

ΑΝΤΙΚΑΤΑΣΤΑΣΗ

ΑΝΤΙΚΑΤΑΣΤΑΣΗ

ΑΝΤΙΚΑΤΑΣΤΑΣΗ

ΑΝΤΙΚΑΤΑΣΤΑΣΗ

ΑΝΤΙΚΑΤΑΣΤΑΣΗ

ΑΝΤΙΚΑΤΑΣΤΑΣΗ

ΑΝΤΙΚΑΤΑΣΤΑΣΗ

ΑΝΤΙΚΑΤΑΣΤΑΣΗ

ΑΝΤΙΚΑΤΑΣΤΑΣΗ

ΑΝΤΙΚΑΤΑΣΤΑΣΗ

ΑΝΤΙΚΑΤΑΣΤΑΣΗ

ΑΝΤΙΚΑΤΑΣΤΑΣΗ

ΑΝΤΙΚΑΤΑΣΤΑΣΗ

ΑΝΤΙΚΑΤΑΣΤΑΣΗ

ΑΝΤΙΚΑΤΑΣΤΑΣΗ

ΑΝΤΙΚΑΤΑΣΤΑΣΗ

ΑΝΤΙΚΑΤΑΣΤΑΣΗ

ΑΝΤΙΚΑΤΑΣΤΑΣΗ

ΑΝΤΙΚΑΤΑΣΤΑΣΗ

ΑΝΤΙΚΑΤΑΣΤΑΣΗ

ΑΝΤΙΚΑΤΑΣΤΑΣΗ

ΑΝΤΙΚΑΤΑΣΤΑΣΗ

ΑΝΤΙΚΑΤΑΣΤΑΣΗ

ΑΝΤΙΚΑΤΑΣΤΑΣΗ

ΑΝΤΙΚΑΤΑΣΤΑΣΗ

ΑΝΤΙΚΑΤΑΣΤΑΣΗ

ΑΝΤΙΚΑΤΑΣΤΑΣΗ

ΑΝΤΙΚΑΤΑΣΤΑΣΗ

ΑΝΤΙΚΑΤΑΣΤΑΣΗ

ΑΝΤΙΚΑΤΑΣΤΑΣΗ

ΑΝΤΙΚΑΤΑΣΤΑΣΗ

ΑΝΤΙΚΑΤΑΣΤΑΣΗ

ΑΝΤΙΚΑΤΑΣΤΑΣΗ

ΑΝΤΙΚΑΤΑΣΤΑΣΗ

ΑΝΤΙΚΑΤΑΣΤΑΣΗ

ΑΝΤΙΚΑΤΑΣΤΑΣΗ

ΑΝΤΙΚΑΤΑΣΤΑΣΗ

ΑΝΤΙΚΑΤΑΣΤΑΣΗ

ΑΝΤΙΚΑΤΑΣΤΑΣΗ

ΑΝΤΙΚΑΤΑΣΤΑΣΗ

ΑΝΤΙΚΑΤΑΣΤΑΣΗ

ΑΝΤΙΚΑΤΑΣΤΑΣΗ

ΑΝΤΙΚΑΤΑΣΤΑΣΗ

ΑΝΤΙΚΑΤΑΣΤΑΣΗ

ΑΝΤΙΚΑΤΑΣΤΑΣΗ

ΑΝΤΙΚΑΤΑΣΤΑΣΗ

ΑΝΤΙΚΑΤΑΣΤΑΣΗ

ΑΝΤΙΚΑΤΑΣΤΑΣΗ

ΑΝΤΙΚΑΤΑΣΤΑΣΗ

ΑΝΤΙΚΑΤΑΣΤΑΣΗ

ΑΝΤΙΚΑΤΑΣΤΑΣΗ

ΑΝΤΙΚΑΤΑΣΤΑΣΗ

ΑΝΤΙΚΑΤΑΣΤΑΣΗ

ΑΝΤΙΚΑΤΑΣΤΑΣΗ

ΑΝΤΙΚΑΤΑΣΤΑΣΗ

ΑΝΤΙΚΑΤΑΣΤΑΣΗ

ΑΝΤΙΚΑΤΑΣΤΑΣΗ

ΑΝΤΙΚΑΤΑΣΤΑΣΗ

ΑΝΤΙΚΑΤΑΣΤΑΣΗ

ΑΝΤΙΚΑΤΑΣΤΑΣΗ

ΑΝΤΙΚΑΤΑΣΤΑΣΗ

ΑΝΤΙΚΑΤΑΣΤΑΣΗ

ΑΝΤΙΚΑΤΑΣΤΑΣΗ

ΑΝΤΙΚΑΤΑΣΤΑΣΗ

ΑΝΤΙΚΑΤΑΣΤΑΣΗ

ΑΝΤΙΚΑΤΑΣΤΑΣΗ

ΑΝΤΙΚΑΤΑΣΤΑΣΗ

ΑΝΤΙΚΑΤΑΣΤΑΣΗ

ΑΝΤΙΚΑΤΑΣΤΑΣΗ

ΑΝΤΙΚΑΤΑΣΤΑΣΗ

ΑΝΤΙΚΑΤΑΣΤΑΣΗ

ΑΝΤΙΚΑΤΑΣΤΑΣΗ

ΑΝΤΙΚΑΤΑΣΤΑΣΗ

ΑΝΤΙΚΑΤΑΣΤΑΣΗ

ΑΝΤΙΚΑΤΑΣΤΑΣΗ

ΑΝΤΙΚΑΤΑΣΤΑΣΗ

ΑΝΤΙΚΑΤΑΣΤΑΣΗ

ΑΝΤΙΚΑΤΑΣΤΑΣΗ

ΑΝΤΙΚΑΤΑΣΤΑΣΗ

ΑΝΤΙΚΑΤΑΣΤΑΣΗ

ΑΝΤΙΚΑΤΑΣΤΑΣΗ

ΑΝΤΙΚΑΤΑΣΤΑΣΗ

ΑΝΤΙΚΑΤΑΣΤΑΣΗ

ΑΝΤΙΚΑΤΑΣΤΑΣΗ

ΑΝΤΙΚΑΤΑΣΤΑΣΗ

ΑΝΤΙΚΑΤΑΣΤΑΣΗ

ΑΝΤΙΚΑΤΑΣΤΑΣΗ

ΑΝΤΙΚΑΤΑΣΤΑΣΗ

ΑΝΤΙΚΑΤΑΣΤΑΣΗ

ΑΝΤΙΚΑΤΑΣΤΑΣΗ

ΑΝΤΙΚΑΤΑΣΤΑΣΗ

ΑΝΤΙΚΑΤΑΣΤΑΣΗ

ΑΝΤΙΚΑΤΑΣΤΑΣΗ

ΑΝΤΙΚΑΤΑΣΤΑΣΗ

ΑΝΤΙΚΑΤΑΣΤΑΣΗ

ΑΝΤΙΚΑΤΑΣΤΑΣΗ

ΑΝΤΙΚΑΤΑΣΤΑΣΗ

ΑΝΤΙΚΑΤΑΣΤΑΣΗ

ΑΝΤΙΚΑΤΑΣΤΑΣΗ

ΑΝΤΙΚΑΤΑΣΤΑΣΗ

ΑΝΤΙΚΑΤΑΣΤΑΣΗ

ΑΝΤΙΚΑΤΑΣΤΑΣΗ

ΑΝΤΙΚΑΤΑΣΤΑΣΗ

ΑΝΤΙΚΑΤΑΣΤΑΣΗ

ΑΝΤΙΚΑΤΑΣΤΑΣΗ

ΑΝΤΙΚΑΤΑΣΤΑΣΗ

ΑΝΤΙΚΑΤΑΣΤΑΣΗ

ΑΝΤΙΚΑΤΑΣΤΑΣΗ

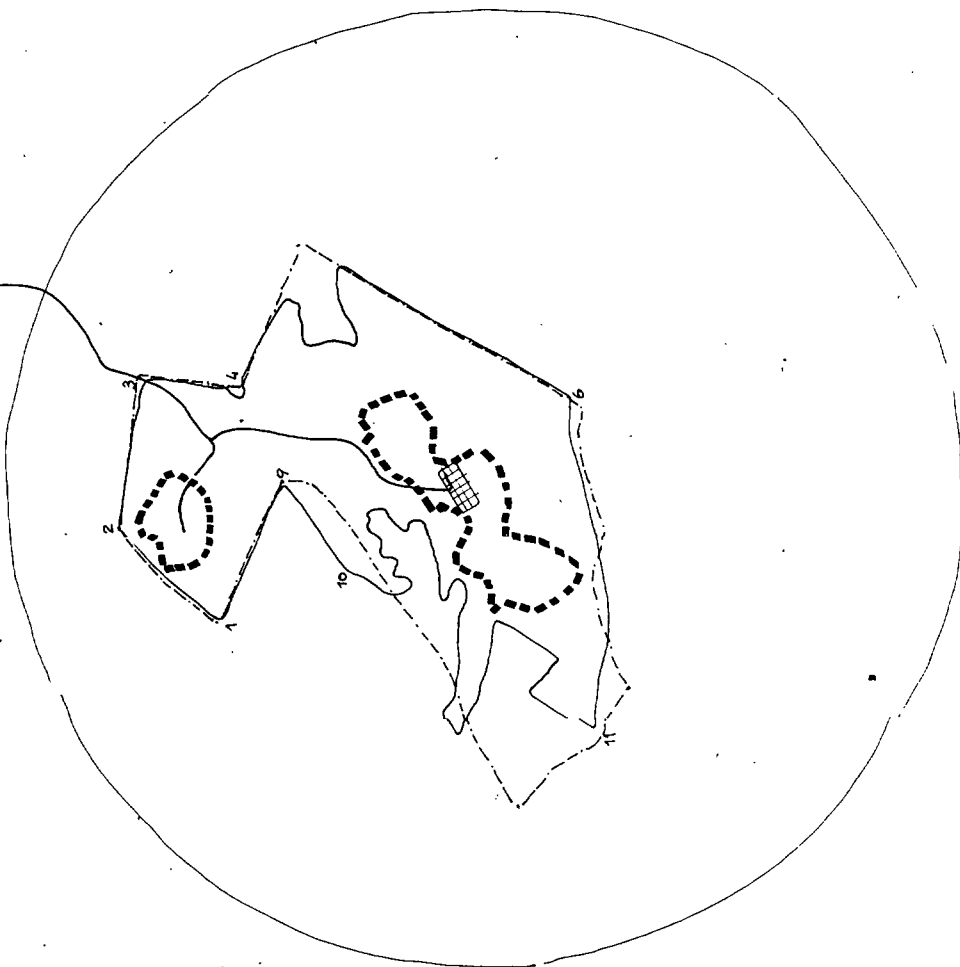
ΑΝΤΙΚΑΤΑΣΤΑΣΗ

ΑΝΤΙΚΑΤΑΣΤΑΣΗ

ΑΝΤΙΚΑΤΑΣΤΑΣΗ

προς ΙΩΑΝΝΙΝΑ

προς ΓΡΑΜΜΕΝΟ

ΟΔΙΑ ΟΙΚΙΣΜΟΥ

- 1 - Ιδιωτική Δημοτική Δημοτική
- 2 -
- 3 -
- 4 -
- 5 -
- 6 -
- 7 -
- 8 -
- 9 -

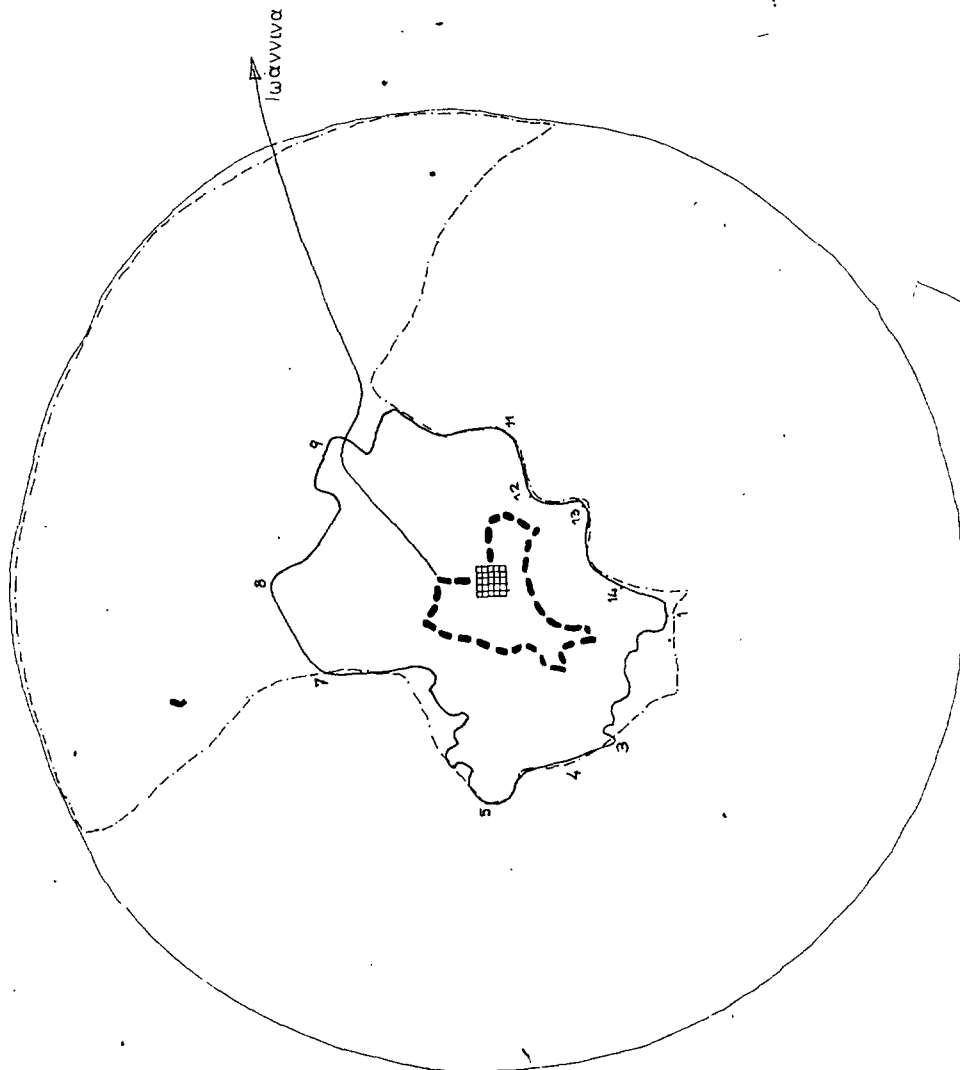
ΝΟΜΟΣ ΙΩΑΝΝΙΝΩΝ ΟΙΚΙΣΜΟΣ: ΛΟΦΙΣΚΟΥ	
ΥΠΟΜΗΝΗΜΑ ΟΡΙΟ ΟΤΑ Οριο ενυπάρχοντος σχεδίου οικισμού Οριο συντεκτικού τμήματος οικισμού Οδός δικτύου Εθνικό δίκτυο Επαρχιακό δίκτυο Κέντρο οικισμού Οριο ζωνών οικιστικής καταλληλότητας Αρχαιολογικός χώρος - Τοπίο φυσικού κάλλους Ζώνη υψηλής γεωργικής παραγωγικότητας Κτηνοτροφική μονάδα Δάσος - Αναδάσωση Χρησιμότητα με κατοικία (βιοκλιματικό οικισμό κλπ) Περιοχές με κλίμακες εδαφολογικά & γεωλογικά ακατάλληλες Οριο αποκαταστάσεων χερσαίων (αυτοκίνητος, εθνικός δρόμος, κέντρο κλπ) Οριο οικισμού	
ΠΟΛΕΟΔΟΜΙΚΗ - ΑΝΑΓΝΩΡΙΣΗ ΚΑΙ ΖΩΝΕΣ ΚΑΤΑΛΛΗΛΟΤΗΤΑΣ	
Αριθμός σχεδίου A-1.1.	Σύνολο ΕΛΕΥΘΕΡΟ
Κλίμα Κλίμα 15000	Μήκος Μήκος



Υπουργείο Χωροταξίας Οικισμού και Περιβαλλοντος
ΔΙΕΥΘΥΝΣΗ ΧΩΡΟΤΑΞΙΑΣ

ΟΡΙΑ ΟΙΚΙΣΜΟΥ

1. Ιδιότητα Περιφέρεια Αθήν
2. " Χρυσού Γεωργίου
3. " Λεοντίου Κωϊκού
4. " Τάση Ιταίου
5. " Παπακωνσταντίνου
6. " Προβόλης Ηλίας
7. " Ιδιότητα Επαρχίας Θεσσαλονίκης
8. " Ιδιότητα Επαρχίας Θεσσαλονίκης
9. " Κατερίνας Χρυσού
10. " Τριτάκη Τσίγγη
11. " Λεοντίου Πάριου



ΝΟΜΟΣ ΙΩΑΝΝΙΝΩΝ ΟΙΚΙΣΜΟΣ ΠΕΡΑΤΗΣ	
ΥΠΟΜΗΝΗΜΑ Οριο ΟΤΑ Οριο εκτεταμένου οικισμού Οριο ανεκτικού τμήματος οικισμού Οδός δικτύου Εθνικό δίκτυο Επαρχιακό δίκτυο Κέντρο οικισμού Οριο ζώνης οικιστικής καταλληλότητας Αραιοποιημένος χώρος - Τόπος φυσικού κάλλους Ζώνη υψηλής γεωργικής παραγωγικότητας Κτηνοτροφική μονάδα Δάσος - Ανάδασση Χρηστέα συμβατά με κατοικία (βιομηχανία, ορεινή κλπ) Περιοχές με κλάσεις εδαφολογικά & γεωλογικά ακατάλληλες Οριο ακατάλληλων χρήσεων (οινοποιία, εθνικός δρόμος, κλπ) Οριο οικισμού	
ΠΟΛΕΟΔΟΜΙΚΗ ΑΝΑΓΝΩΡΙΣΗ ΚΑΙ ΖΩΝΕΣ ΚΑΤΑΛΛΗΛΟΤΗΤΑΣ	
Συμμετοχή	ΕΛΕΥΘΕΡΙΑ
Αριθμός σχεδίου A-11 ΚΑ 15.000 Ημερ.	



Υπουργείο Χωροταξίας Οικισμού και Περιβαλλοντος
ΔΙΕΥΘΥΝΣΗ ΧΩΡΟΤΑΞΙΑΣ